SCOF SCCM ASF FLT

PICOS DE EUROPA

Massif du Cornión

No 28

SCOF **Spéleo-Club de la Faculté d'Orsay**
SCCM **Spéleo-Club Chilly-Mazarin**
ASF **Association Spéléologique Figeacoise**
FLT **Spéleo-Club de Fontaine la Tronche**

EXPÉDITION PICOS DE EUROPA

Yourte 2007

Macizo del Cornión
Massif occidental des Picos de Europa
Asturies – Espagne.
Zone d'Ozania – Fuente Prieta
14 – 27 Juillet 2007

Essonne
LE CONSEIL GÉNÉRAL

Remerciements

Nous tenons à remercier tout d'abord la Fédération Asturienne de Spéléologie et plus particulièrement Juanjo Gonzalez Suarez. Comme chaque année, Juanjo a fait les démarches nécessaires auprès des autorités du Parc National de Covadonga pour obtenir la permission de poursuivre nos explorations.

Nous remercions également le Parc National de Covadonga pour l'autorisation de camper à Fuente Prieta ainsi que d'explorer les gouffres dans la zone Fuente Prieta-Ozania.

Javier et Marta, les gardiens du Refuge de Vegaredonda, nous accueillent, depuis 1999, avec beaucoup de sympathie et de chaleur.

La ville d'Orsay, le CDS 91 et le Conseil Général de L'Essonne nous ont apporté leur aide matérielle et financière.

Agradecimientos

Queremos antes de todo agradecer la Federación Asturiana de Espeleología y muy particularmente Juanjo Gonzalez Suarez. Cada año, Juanjo nos ha hecho el favor de realizar los trámites necesarios con las autoridades del Parque Nacional de Covadonga, para obtener el permiso de seguir nuestras exploraciones.

Agradecemos igualmente el Parque Nacional de Covadonga por la autorización de acampar en Fuente Prieta así como de explorar los pozos de la zona Fuente Prieta-Ozania.

Javier y Marta, guardias del Refugio de Vegaredonda, nos reciben desde 1999 con mucha simpatía y calor.

La ciudad de Orsay, el Comité espeleológico departamental 91 y el Consejo General del Essonne nos han brindado su ayuda material y financiera.

Participants

Grégoire	Chenu	Spéléo Club Faculté d'Orsay, SCOF
Hubert	Fabriol	Spéléo Club Faculté d'Orsay, SCOF
François	Gaspard	Spéléo Club Chilly-Mazarin, SCCM
Yves	Léger	Spéléo Club Faculté d'Orsay, SCOF
Pascal	Orchampt	Spéléo Club Fontaine-la-Tronche
Mathieu	Régis	Association Spéléologique Figeacoise, ASF
Alain	Vialon	Spéléo Club Chilly-Mazarin, SCCM
Yves	Yardin	Spéléo Club Faculté d'Orsay, SCOF

Sommaire

	Page
Introduction-Résumé (Français)	4
Introducción-Resumen (Castellano)	5
Comte-rendu journalier	6
Prospection et repérage	12
FP 187	13
FP 241	14
FP 266b : Pozu Tres Marías Torco (TMT)	15
FP 276 : Cueva de los Tres Tejones	18
FP 285	20
Conclusion	21
Annexe 1 : Photos	22

Photo de couverture : FP 241, Fond du puits d'entrée (Photo P. Orchampt)

INTRODUCTION-RÉSUMÉ

Pour cette 28ème édition des Picos, les effectifs sont passés de 3 en 2006 à 8 ! En effet, suite à la mini expédition de 2006, le SCOF avait proposé d'élargir la liste des participants à d'autres clubs de l'Essonne. Cette année a donc été l'occasion d'un interclub 91 et deux membres du club de Chilly Mazarin (Alain et François) ont ainsi découvert la Yourte et ses merveilles. Nous avons aussi eu la bonne surprise de compter dans nos rangs la participation de Pascal, venant de Grenoble, et qui avait pris part à la Yourte 2003. Par ailleurs, Virginia Pantin, une madrilène passée par le SC Chilly-Mazarin, devait venir la 1ère semaine. Malheureusement, des ennuis de santé de dernière minute l'ont empêchée de nous accompagner. Ce n'est que partie remise, espérons-le !

Il y a eu deux nouveautés cette année : une mauvaise et une bonne. La mauvaise c'est le temps : beaucoup de vent au début et ensuite du brouillard et de la pluie. Il n'y a eu que les deux derniers jours qui ont été vraiment beau, et encore... Le paradoxe est que les Picos sont réputés pour leur mauvais temps, mais depuis notre retour en 1999, le temps a été généralement très beau la 2ème quinzaine de juillet et début août. Et même depuis 2001, nous n'avions jamais été obligés à nouveau de rester une journée entière dans la Yourte. La nouveauté plus positive est que le 266b continue. L'étroiture au fond du puits de Quinquas ne donne pas dans la partie déjà connue du 266a mais, au contraire, dans une série de puits dans lesquels nous sommes descendus, laissant entrevoir des possibilités sérieuses de continuation au-delà de – 230 m. Nous avons également fait une descente vers Ozania et le Cuviellu Friu, Le brouillard a fait que nous n'avons pas pu y rentrer très longtemps mais cela nous a donné bien envie d'y retourner.

Pour 2008, les objectifs seront la poursuite de l'exploration du 266b (il faudra regarder systématiquement toutes les possibilités de continuation dans le grand puits entre – 120 m et – 230 m), le retour dans le Cuviellu Friu, le FP 187, sans oublier les 270 et 271 en contrebas de la Torre del Torco, difficiles d'accès mais avec du potentiel, et un petit nouveau, le 286 qui fait face à la Mazada, sous le chemin de Fuente Prieta. Un retour pourrait être également envisagé dans les gouffres explorés au début des années 80 et dans lesquels subsistent des points d'interrogation sur les topos (Gemelos FP 170, Sima Foré FP 142).

INTRODUCCIÓN-RESUMEN

¡ Para esta 28ma edición de nuestro campamento en Picos, la plantilla aumentó de 3 a 8! En efecto, después de la mini expedición de 2006, el SCOF propuso ampliar la lista de los participantes a otros clubs del Essonne. Por lo tanto este año ha sido la ocasión de un campamento Interclub 91 y dos miembros del Club de Chilly-Mazarin (Alain y François) han descubierto el campamento en Fuente Prieta y sus maravillas. Tuvimos también la buena sorpresa de contar con la participación de Pascal, de Grenoble, que había participado al campamento de 2003. Finalmente, Virginia Pantin, madrileña que había pasado por el Club de Chilly mazarin, debía venir la 1era semana. Desgraciadamente, problemas de salud le impedieron acompañarnos. Esperemos que en 2008 pueda venir.

Hubo dos novedades este año: una mala y otra buena. La mala fue el tiempo: mucho viento al principio y después niebla y lluvia. Los dos últimos días fueron los únicos buenos, ... hasta cierto punto. La paradoja es que Picos tienen la reputación de tener mal tiempo, pero a pesar de ello, desde nuestro regreso en 1999, el tiempo ha sido generalement muy bueno durante la 2da quincena de julio y a principios de agosto. Y además, desde 2001, no habíamos sido obligados a permanecer un día entero en la Yourte. La otra novedad más positiva est que la sima FP 266b sigue, que el estrecho al fondo del pozo de los Quinquas no se comunica con la parte ya conocida del FP 266a y que, al contrario, la serie de pozos que hemos bajado dejan entrever posibilidades serias de continuación más allá de – 230 m. Hemos hecho igualmente un bajada a la pradera de Ozania y al Cuviellu Fríu. La niebla nos ha impedido permanecer mucho tiempo adentro, pero nos hemos quedado con las ganas de regresar.

Para 2008, los objetivos serán seguir con la exploración del FP 266b (será necesario mirar sistematicamente todas las posibilidades de continuación en el gran pozo entre – 120m y – 230 m), regresar en el Cuviellu Fríu, sin olvidar los 270 y 271 que nos esperan abajo de la Torre del Torco (difíciles de acceso pero con potencial), el FP187, explorado de nuevo este año hasta aprox. – 40 m, y una nueva sima, el FP 286, situado frente a la sima de la Mazada (FP 186), debajo del sendero que lleva a Fuente Prieta. Se podría considerar igualmente regresar en los pozos explorados a principio de los 80s y en los cuales permanecen puntos de interrogación en las topografías: Gemelos (FP 170) y Sima Foré (FP142).

COMPTE RENDU JOURNALIER

Sigles usuels

Al : Alain Vialon
FG : François Gaspard
Greg : Grégoire chenu
HF : Hubert
Les 2 Y : YL & Y²
MR : Mathieu Régis
PO : Pascal Orchampt
YL : Yves Léger
Y² : Yves Yardin
VR : Vega Redonda
FP : Fuente Prieta
TPST : Temps passé sous terre
Apm : après midi
Env. : environ
TMT : Tres Marías-Torco
µ-dolines : microdolines

Samedi 14 juillet

Départ de Paris à … pour Alain, François et Grégoire dans la voiture de François. Quelques difficultés à la frontière mais sans plus. Arrivée à Cangas vers 16 h (?). Courses à l'Alimerka.

Départ de l'Ardèche pour les 2 Yves, dans la Xantia de YL. Circulation difficile, ils arrivent vers 21h au Puente Romano, lieu du RV avec les 3 autres. Coups de fil à Hubert pour qu'il ramène quelques compléments de course (œufs, cartouche de Globe et ?).

Montée aux Lacs vers 22h et coucher au parking vers 23h

Dimanche 15 juillet

Premier portage pour les 5 ci-dessus. Départ vers 10h (?). Alain abandonne son matos spéléo au refuge. Montée éprouvante, surtout pour ceux qui ne connaissent pas le sentier ! Arrivée entre 14h et 16h. Ciel couvert. Beaucoup de vent (surtout au col de la Mazada). Vidage de la fente et montage de la Yourte, rendu très difficile par le vent ! Les 2 Yves et François redescendent dormir aux voitures (ils monteront les tentes sous la pluie). Greg et Alain restent au camp. Trois couples d'espagnols un peu perdus viennent se coller à eux et bivouaquent autour du grand rocher plat. Ils occupent même nos emplacements de tente !

Départ de Faycelles (Lot) vers 9h pour Mathieu et HF. Dernières courses et casse-croûte avant Mont de Marsan. A la frontière vers 15h15, peu de monde sur la route. A Cangas vers 19h15 et au parking à 19h45. La couverture nuageuse est très basse depuis Bilbao. Heureusement ce n'est pas trop humide pour faire les sacs. Portage léger (env. 15 kg) entre 20H15 et 23h45. Nous croisons les 2 Yves et François qui descendent au-dessus de la Majada de la Piedra. Ils en ont bavé. La nuit tombe vraiment aux µ-dolines, les derniers lacets sont assez éprouvants, surtout à cause du vent, très froid, mais pas de pluie. En arrivant au camp, nous nous faisons une boisson chaude et grignotons ce qui traîne. Nous nous couchons vers 0h15 à la belle et dormons mal, surtout à cause du vent.

Lundi 16 juillet
Soleil le matin, puis brouillard, dégagé en fin de journée

Réveil MR et HF vers 7h. Super, il y a de quoi se faire un petit déjeuner normal sous la Yourte. Nous descendons vers 8h30 aux voitures. Pas de signe de vie d'Alain et Greg. A 10h30 aux voitures. François et les 2 Yves se préparent. Nous faisons le tri de la bouffe et du matos. YL a discuté avec un gardien du Parc, qui revient discuter avec HF. Il demande des instructions à Agustín à Cangas, qui déclare que nous n'avons pas de permission et que donc nous ne pouvons que camper, faire les portages et prospecter. HF dit qu'il descendra demain à Cangas pour discuter avec Agustín.

Montée douloureuse à partir de 12h20 pour les épaules (plus de 20 kg). YL , tel la flèche (légère) monte en 3h30. HF et MR sont très chargés (perfo, batteries, bouffe). HF laisse son sac de matos perso plus la boîte de spits aux µ-dolines et MR le perfo+matos perso au bas des derniers lacets. Arrivée vers 17-17h30. Montage des tentes. (Les espagnols sont partis).

Al et Greg : vaisselle, ballade et rangement.

Diner entre 19h et 22h (salade, soupe, nouilles, omelette au lard). Couchés (un peu cassés) vers 22h30.

Mardi 17 juillet

Temps mitigé, nuages en bas, froid en haut

HF et Greg réveil à 7h, descente aux voitures à 10h30. Croisé Javier. La santé va bien, mais la saison n'est pas terrible à cause du temps.

Sur le pare-brise de la Kangoo de Mathieu HF trouve un mot de sa sœur Lili et de sa famille (une ancienne des premiers temps du SCOF dans les Picos, plus de 30 ans qu'elle n'était pas montée au Lacs ?). Arrivés à Cangas, nous découvrons à la Caso Dago, siège du Parc, qu'Agustín est parti à Oviedo pour une réunion. HF téléphone à Juanjo, qui confirme que les demandes ont été envoyées au Parc depuis longtemps. Quelques courses à l'Alimerka et nous remontons pour 14h. Préparé les sacs (env. 15-17 kg). Départ 15h20. Dans la montée, Greg passe un de ses bâtons à HF qui en découvre les avantages. Arrivée vers 19H et 20h, respectivement.

Les 5 autres, bricolages divers, jusqu'au repas. Puis MR et FG descendent dans le 206. MR agrandit pendant 1/2h l'étroiture passée par YL il y a 20 ans. Rien de nouveau : ça souffle comme il y a 20 ans ! Les 2 Y cherchent l'entrée du 187, qui semble évidente à trouver car proche du 188. Après beaucoup d'efforts, ils en trouvent enfin l'entrée, sous le regard hilare de FG et Al.

Dîner ver 20h (aligot, lardons, salade) coucher vers 22h20, Brouillard peu épais. Ciel dégagé pendant la nuit.

Mercredi 18 juillet

Lever 8h. Ciel dégagé vers le bas, nuages en altitude.

L'objectif aujourd'hui est de descendre à Ozania pour reprendre l'exploration du Cuviellu Friu (FP 118). HF part vers 10h pour les µ-dolines et récupère son matériel. Il remonte vers le Collado de los Merines et laisse la boîte de spits à la hauteur de du 3ème lacet (des 9 derniers), sous un rocher. Il coupe ensuite par le fond du Hou de la Mazada au pied du Requexón vers le col qui surplombe le Hou Lluengu. Il remonte vers la Sima Silvia pour attendre les 4 autres sur le verrou E-W qui ferme le Hou de la Mazada au sud. Y², Al, MR et FG partent du camp vers 10h30, mais guidés par le GPS (pour rejoindre la Sima Silvia) ils s'engagent dans la canal qui descend vers le Hou Lluengu, au lieu de rester dans le couloir de faille qui va vers le Hou de la Mazada et le pied du Requexón. Y² fait une chute et s'abime un peu la jambe et le pantalon, mais sans conséquences. HF les guide pour remonter vers l'arche et le verrou et prend le sac de matos spéléo de Y². Casse-croûte vers 13h sur le col en dessous du FP 175. Le brouillard est monté et la descente vers le 118 (1,1 km en distance horizontale et au moins 400 m de dénivelé) se fera au GPS. Ce qui ne pose pas trop de problèmes, mais c'est long et humide, surtout vers Ozania dans les hautes herbes. Nous passons à côté des cabanes en ruine où il y a quelques vaches. Nous arrivons enfin à l'entrée du Cuvielllu Friu vers 15h30 dans une ambiance très humide et opaque. MR passe sa combi et descend en escalade le muret qui bouche en partie l'entrée. C'est plus qu'impressionnant, car il y a des pierres qui bougent et il manque au moins un mètre de blocs à la base. FG le suit et conçoit l'ampleur du malaise. Ils descendent vers la suite pendant qu'Y² plante 2 spits + 1 dev pour installer une corde et éviter de prendre appui sur le muret. HF le suit. Ils croisent MR et FG qui ont descendu quelques ressauts et sont arrivés au carrefour vers les concrétions et vers le Méandre du mascaret. Ils ont reconnu les deux branches, mais ça craint, sans équipement ! MR remonte (il n'a pas son baudrier), tandis que Y², FG et HF vont reconnaître les puits vers le méandre du mascaret. Ils installent une corde dans la descente de la Clarine. Nous nous posons vraiment la question de la sécurité il y a 30 ans ! Le courant d'air dans la Tuyère est fort mais sans plus (d'après YL il éteignait les acétos). Vu l'heure (env. 18h), nous décidons de ne pas continuer car il faut compter au moins 3h pour revenir à Fuente Prieta[1]. Dommage, car avec 2h de plus nous aurions pu voir à quoi ressemble le méandre du Mascaret. Nous plions bagages, un peu plus humidifiés, et commençons le retour vers 19h. HF veut passer par la fontaine, en fait c'est le chemin entre les Cabanes d'Ozania et la Boca de los Abarques. Nous repassons devant les vaches et les cabanes et découvrons qu'il y en a une qui est toujours debout, genre cazelle mastoc. Le chemin passe ensuite par la Fuente Calderón, qui coule et sert d'abreuvoir aux vaches. La fontaine d'Ozania (Fozu sur le GPS) coule aussi, contrairement à l'année dernière. Mais il suffit de regarder autour de soi pour comprendre que cette année est assez humide. De la fontaine nous remontons plein nord et arrivons sans trop tâtonner à l'extrémité du Hou qui continue le Hou Lleungu vers l'ouest (muret de pierres). Ô miracle, une éclaircie nous permet de traverser ce Hou et de prendre la bonne direction pour la montée (quelques cairns). Nous remontons l'éperon qui permet d'atteindre le verrou au pied du Requexón et nous cassons une dernière croûte vers 21h (sic) au même endroit que 8h plus tôt ! Histoire de vider le bidon de bouffe.

[1] Et pas 2h comme le pensait HF : en fait c'est 2h entre el camp et le rebord du Hou Lluengu en haut d'Ozania, et sans brouillard !

Nous sommes au camp vers 22h15-22h30, avec juste ce qu'il faut de luminosité pour ne pas se vautrer.

YL et Greg ont bricolé, érigé un muret anti-vaches et même monté une clôture virtuelle avec la corde obsolète et des lambeaux de plastique de récup.
Dîner plantureux avec un riz BTP d'anthologie, soupe et salade. Coucher vers 24h. Ciel dégagé dans la nuit

Conclusions : pour reexplorer des cavités à Ozania il faudrait

1. Du temps
2. Du beau temps
3. Des sherpas (qui feraient du repérage d'entrées, par exemple)
4. Eventuellement un bivouac pour rester 48h
5. Envisager de faire tomber le muret d'entrée pour le 118 ?

Jeudi 19 juillet

Lever 8h30-10H30
Météo assez chargée, nuages bas et hauts, vent.

Bricolages divers au camp pour se remettre de la « rando » de la veille. Essais de séchage. HF monte sur le sentier vers la Mazada pour téléphoner à Agustín. Il n'est pas dans son bureau puis ensuite c'est le portable qui ne passe pas. Repas à la Yourte. Omelette salade, alors que le brouillard commence à tomber (orbayu). L'après-midi se faisant très humide tout le monde reste sous la Yourte. Y² part même dans sa tente car toutes ses affaires sont trempées. HF range le classeur vert et classe les entrées faciles à repérer par rapport à d'autres déjà connus (en coordonnées GPS). Exemple des 187 et 188. Les 5 autres font un tarot jusqu'à 17h. Préparation de la pâte à crêpes (puisqu'il continue à pleuviner !). Vers 18h accalmie dans le brouillard. MR, FG et HF montent au FP 241. Il y a effectivement beaucoup moins de neige qu'en 2005 : à voir ! Retour par le sentier pour chercher le 185 et marquer les 203 et 204. Nous trouvons le passage qui permet de descendre du chemin de la Mazada vers le fond du Hou de Fuente Prieta en passant sous la grande arche à côté du 185 (visible du camp). Nous ne trouvons pas les 203 et 204, mais ils devraient être faciles à trouver. Retour vers 20h. Soirée crêpe. Le ciel se dégage enfin, mais du coup il fait froid : 10 °C sous la Yourte 3-4 °C dehors ! Coucher 22h30.

Vendredi 20 juillet

Réveil 7h30-9h30. Ciel dégagé Même à un moment le ciel est vierge de tout nuage ! Température proche de 0°C. Les affaires mises à sécher sur le grand rocher plat se couvrent de givre.

HF, MR et Al montent au 266b (enfin !) vers 10h45. HF téléphone à Agustín : il est sorti prendre un café ! Equipement de la vire de Max avec une corde ∅ 10 mm obsolète (mais en bon état !). Alternance brouillard-éclaircies, belle ambiance. Casse-croûte au replat habituel vers 13h. HF monte équiper la corde fixe pour accéder à la montée vers le col. Pas de problème particulier. Retour au replat vers 16h. MR s'équipe et monte, HF le suit puis redescend le baudrier de MR pour qu'Al puisse profiter du spectacle au col. Nous arrivons au bord du 266B vers 17h, cette fois dans beaucoup de brouillard, la vue est assez réduite (pas de pot pour Al. !). MR équipe les premiers spits, suivi par HF. Nous équipons la tête du puits des Quinquas puis ressortons vers 18h. Il faut planter un spit et nous n'avons pas assez d'amarrages. Retour au replat du casse-croûte pour se faire un petit en-cas histoire de ne pas rentrer le ventre vide ! De retour au camp vers 20h30.

Les 2 Y et FG montent à la grotte repérée par Y² en 2005 dans la paroi au-dessus du chemin (en face de la Yourte !) : FP 276. Descente dans une grande faille sur 10 m avec un petit actif qui arrive à mi-hauteur. Puis méandre et P 15 et arrivée sur une galerie assez large (2x10 m). Amont bouché par des remplissages et aval se poursuivant sur 5-6 m avec un petit filet d'eau (3 à 4 cm). Arrêt sur un pincement de faille, Dév. env 60 m, profondeur env. 30 m. Descente en deux fois, avec retour à la Yourte pour déjeuner (tout le confort moderne !). Sortis vers 20h45.

Grég : vaisselle, bricolage

Dîner : Y² se surpasse pour l'aligot, salade et soupe. Coucher vers 23h. Le brouillard tombe et mouille. Ciel dégagé dans la nuit.

Samedi 21 juillet

Ciel un peu compliqué mais qui semble évoluer dans le bon sens (tout faux par la suite!).
Réveil 7h15-10h. Déjà le départ pour FG, Al et Grég ! Arrivée de Pascal Orchampt vers 9h40. Il a roulé toute la journée du vendredi depuis Grenoble (13 h !). Arrivée en fin d'apm, il est monté dans le brouillard et a bivouaqué au-dessus de la fontaine de Vega Redonda. Nous

faisons une photo de groupe avant que le brouillard ne commence à monter

Les 2 Y montent vers 14h30 au 276 faire la topo (retour vers 18h30).

MR, PO et HF montent vers 11h30 au 241, dans le brouillard. MR équipe pendant qu'HF et PO attendent à l'entrée. Passage de randonneurs qui montent à la Sta María de Enol ? Ils nous disent que le temps devrait s'améliorer dimanche puis se détériorer notablement pour se remettre au beau en milieu de semaine. MR signale que juste au-dessus du 241, à gauche face à la paroi il y a un petit puits bouché qui est peint FP 234. Vu que le 241 est peint par erreur FP 233, il y a de grandes chances pour que ce soit effectivement le FP 244 (vraiment sans intérêt). D'ailleurs c'est le cas aussi pour le FP 245, peint FP 235 (gouffre bleu ou de l'azurite, au NE des 210-208, à revoir). En continuant sur la même vire à une 50aine de m vers l'ouest, PO trouve une autre entrée qui semble descendre (nouveau FP 285). Il est maintenant possible de descendre dans le FP 241 jusqu'en bas du névé en bout de la 47 m, puis de continuer entre glace vive et paroi et de faire (presque) le tour du névé. Pas de continuation évidente. Prof : env. – 50 m. Photos. Remontée de PO et MR. HF déséquipe et regarde les possibilités de continuation vers – 20 m env. On peut aussi faire le tour du névé, pour retomber en haut de la salle où il y a la colonne de glace. Dans l'axe de l'entrée, étroiture puis départ de méandre avec de la neige au fond. Étant seul, et comme il faut spiter, HF sort vers 15h30. Les 3 redescendent à la Yourte pour casse-croûter. MR et PO remontent au 241 vers 18h. MR passe sous l'étroiture pour rejoindre le fond du méandre pendant que PO équipe sur AN et descend. Un bloc auquel il se suspend se détache et il fait un vol de 3 m et reçoit le bloc sur le genou. Il est sonné pendant ½ h, mais ça va. Il aura quand même mal au dos et au genou pendant tout le reste du camp ! Le méandre continue et débouche dans une petite salle qui est l'intersection de deux failles. Fin sur éboulis. Ils ressortent et vont équiper le FP 285, découvert le matin par PO. Premier puits de 12 m puis étroiture, puis ressaut de 8 m. Arrêt sur pincement de faille. Retour à 22 h au camp.

HF cherche désespérément les entrées du FP 203 et 204 dans le fond du Hou de Fuente Prieta, au contact avec les calcaires dolomitisés (comme l'indique la description). Peine perdue ! En fait en rediscutant avec YL ça doit être les deux entrées dans le fond du Hou, dont l'une avec un spit et qui ne sont pas peintes. L'une d'elles, d'ailleurs, est repérée par GPS sous la dénomination X. Il monte au col dolimitisé qui ferme à l'ouest le Hou et part vers le sentier de la Mazada en passant par le FP2 (marqué ERE). Il trouve un beau gouffre situé à 50 m env. sous le sentier de la Mazada, au NE de la descente vers l'arche du 185. Baptisé FP 286 et repéré par GPS le jour du départ. Retour vers 20h15.

Y² prépare une super piperade que nous mangeons avec le reste du talon de jambon de pays. Nouille, soupe minute. Coucher vers 23h. Il y a eu du brouillard mouillant toute l'apm. Le soir, un vent froid se lève qui chasse le brouillard dans la nuit : ciel étoilé à 5 h du mat !

Dimanche 22 juillet

Réveil 8h-10h. Ciel dégagé vers le bas, mais menaçant et vent froid en altitude. L'altimètre est trop haut pour être honnête (2120 au lieu de 2040 !)

Les 2 Y vont au FP 187. Descendent la partie connue et arrêt sur trémie ; Ça semble souffler et vaudrait peut-être le coup d'être fouillé. Retour vers 20h dans la tempête (cf. plus loin).

MR, PO et HF montent au 266b vers 10h45 : c'est le grand jour ! L'étroiture au fond du Puits des Quinquas va enfin nous dire ce qu'elle a dans le ventre ! De belles éclaircies pour les photos et beaucoup de vent. Nous arrivons vers 13h et cassons la croûte à l'entrée. Entrée vers 14h avec perfo, accus et corde de 47m. PO plante un spit (au perfo) pour doubler la tête de puits dans le puits des Quinquas (après la traversée sur la droite), là où avant il y avait un AN. Idem pour remplacer le Laprade. Maintenant ça descend bien plein gaz. Rassemblement à la grande margelle. PO a du mal à trouver les deux spits qui démarrent le puits suivant. En bas du puits des Quinquas, il y a env. 10-12 m de rab de la corde de 100 m. Nous sommes à 15h30 devant l'étroiture. MR et PO l'élargissent en 1h30 et 8 coups de perfo : une vraie autoroute ! Mais les costauds devront quand même expirer pour en sortir ! Nous débouchons dans un haut de méandre qui s'élargit rapidement. PO plante un spit qui permet de descendre sur un éboulis. Lequel donne sur une tête de puits plus que prometteuse (avec un gros méandre qui arrive en face). HF et MR cherche à se rappeler si ça ressemble au fond du 266a. Que nenni ! Les cailloux lancés dans la suite font un bruit impressionnant et laissent supposer une enfilade de puits d'au moins 50 à 60 m ! Et

nous devons nous trouver à -100 m par rapport de l'entrée du 266a. MR plante 2 sp (avec la perfo) pour la tête de puits puis un spit sur le ressaut suivant. Nous remontons vers 18h avec les accus du perfo. Sortie vers 19h. TPST 5 h.

Dehors c'est la tempête qui se prépare. Il commence à pleuvoir, bien que le ciel soit dégagé et qu'on voit encore le soleil se réfléchir sur le Requexón. D'impressionnants nuages noirs arrivent du SW poussés par un vent violent. Nous redescendons complètement équipés au camp sous la pluie et les rafales de vent. Nous arrivons au camp vers 21h. C'est la cata. Les 2 Y ont trouvé la Yourte sur le point de s'envoler et ont rajouté 2-3 diagonales de cordes en plus. La tente d'HF (la vieille du SCOF) étant en piteux état, double toit déchiré, mâts cassés, ils rapatrient son duvet dans la Yourte. Nous nous retrouvons les 5 dans la Yourte, qui tient le coup et sous laquelle il fait relativement sec. Nous nous changeons (heureusement nous ne sommes que 5 !) et faisons le dîner sous les bourrasques. Soupe minute, nouilles et PO fait revenir les courgettes (alias des concombres) avec oignons, tomates et poivrons. Très bon pour le moral. Coucher vers 23h30, difficile de trouver une accalmie pour courir vers les tentes. HF dort sous la Yourte, entre les gouttières et les vidages des poches d'eau. Ça se calme à l'aube.

A noter qu'un groupe de jeunes espagnols (venant de Posada de Valdeón) passent la nuit dans la grotte à côté du chemin.

Lundi 23 juillet

Reveil vers 8h. Brouillard d'abord, puis ça se lève. L'altimètre est monté à 2200 dans la nuit ! Finalement la nuit a été supportable dans les tentes, celles-ci ont bien tenu car elles sont neuves et mieux abritées du vent que celle d'HF. Mais il était difficile d'en sortir pour apporter sa contribution au déluge ambiant.

Les 2 Y se préparent pour leur portage de descente. MR et HF les accompagnent pour porter un peu de leur matos, la poubelle et le superflu du camp. Descente entre 11h15 et 13h15. Le ciel est très dégagé vers la mer, on voit bien la côte et les vagues, mais beaucoup de nuages s'accrochent aux cimes. Nous faisons le tri du matériel avec les 2 Y et cassons la croûte. HF et MR remonte vers 15h30 avec 120 m (∅9 mm) + 60 m (∅8 mm), de la bouffe et des amarrages. HF s'arrête au passage au refuge pour discuter avec Marta. Le temps devrait s'arranger à partir de demain midi. MR ramasse la boîte de spits laissée par HF au 3ème lacet dans la dernière montée. Vide ! Quelqu'un a piqué les 30-40 spits qui étaient dedans ! Que cela nous serve de leçon ! Arrivée au col vers 19h, PO vient à notre rencontre

PO reste au camp, recharge des accus et grimpe vers la Horcada de Santa María (localise au passage le FP 285). Il s'approche du sommet de la Santa María de Enol, mais redescend car ça devient trop exposé. Tour ensuite vers l'Agujeta.

Rangements et séchages divers. PO se lave à la source pour le grand ébaudissement des choucas et des salamandres. Dîner : taboulé-omelette ; Coucher 22h ! Le brouillard remonte.
Bonne pluie durant la nuit, HF se lèvera 2 fois pour vider les poches d'eau dans la Yourte.

Mardi 24 juillet

Lever 7h30-8h30. Le temps revient au beau, mais il y a encore des nuages qui s'accrochent. Ce qui était sec hier et était resté sous les rochers est mouillé à nouveau : séchage bis !

Tri du matériel, nous démarrons vers 10h30 en emportons 120 m de corde ∅ 9 mm + 60 ∅ 8 mm plus les accus rechargés. A 12h30 au col TMT (entre les 3 Marías et le Torco). Casse-croûte au soleil tout en achevant le séchage des sous-combinaisons. Nous rentrons vers 14h avec des kits fort honorables. MR équipe avec la perfo à partir de son terminus d'avant-hier. PO et HF suivent en faisant la topo. La 120 démarre dans le haut du puits (nœud avec une 11 m qui démarre avant l'étroiture). C'est une enfilade de puits qui s'enchaînent quasi à la verticale dans un méandre qui s'agrandit. La dernière tirée (qui démarre sur de gros blocs) fait 57 m plein gaz avec passage de nœud sur la 60 m ∅ 8mm ! PO remplace la 60 m par une 47 m ∅ 9 mm. On pourrait presque dire que c'est un P120 en plusieurs étages ! Il y a des départs de puits parallèles et des pissouillis qui semblent arriver de partout (en fait 2 !). Nous nous retrouvons vers 18h15 à la base de ces puits (vers env. – 200 m). Grande margelle avec même une arrivée d'eau pour être collectée dans un bidon. Nous faisons des soupes chinoises (largement obsolètes, elles doivent dater de 2005 !) et un café, plus les Gerblés ça fait un mélange détonnant. PO prend le relais pour équiper. Malheureusement, le méandre se rétrécit, devient plus actif, plus déchiqueté (changement de faciès dans le calcaire ?).

Nous descendons au fond de ce méandre (env. 25 m) avec de la progression horizontale. Ça continue par un méandre haut et étroit (très !), avec de l'eau au fond et légèrement soufflant. PO a reconnu le méandre sur toute sa hauteur, il ne semble pas y avoir de possibilité de shunter le fond étroit par le haut. Il pourra être élargi, mais ça demandera du travail et de la patience. Nous terminons le point topo nro 22 et remontons vers env. 21h. Nous remontons déjà le superflu (perfo, accus, ferraille en trop) en prévision du déséquipement de demain. MR déséquipe jusqu'aux gros blocs coincés (env. aux 4/5ème de la 120 m). Il semble que l'autre puits qui démarre aux blocs coincés (et dans lequel se jette la 1ère eau que nous avons rencontrée) ne communique pas avec celui que nous venons de remonter. Idem en remontant, il y a d'autres puits à voir qui paraissent ne pas donner dans le puits principal, ainsi que des arrivées de méandre.

Sortie vers 00h. TPST : 10 h. Nuit dégagée avec clair de lune (1er quartier) magnifique. Le vent n'est pas trop froid et PO a la chance de voir au col le soleil qui se couche à l'horizon. Nous laissons les baudriers à la vire de Max (pour le piqueur de spits !). Nous sommes de retour au camp à 2h, où nous enfilons une soupe minute, une infusion et quelques Chiquilin. A 3h nous sommes au lit, un tant soit peu cassés !

Mercredi 25 juillet, Fiesta del Pastor au Lac Enol.

HF se réveille vers 8 h. Enfin une journée de vrai beau temps ! Il en profite pour faire le CR des trois derniers jours.

MR et PO se réveillent entre 10 et 11h. PO prend même le petit déjeuner au soleil, qui commence d'ailleurs à cogner ! Nous repartons vers 12h30-13h pour le 266b. Nous arrivons à 14h au col TMT où nous casse-croûtons. La vue est dégagée à 95 % ! Nous rentrons dans le 266b à 16h et somme au col des gros blocs vers 17 h. PO descend le puits que nous soupçonnons être parallèle. En fait la corde y tombe directement et il suffit d'un fractionnement pour arriver sur une grosse margelle (25-30 m sous le col des gros blocs). De là un méandre assez large (1 à 2 m) démarre et les cailloux semblent tomber sur 20 à 30 m. La direction de ce méandre semble être oblique par rapport à celui découvert hier : il doit donc avoir un azimut d'env. N130°E. Mais d'après ce que nous avons vu hier, il y aurait fort à parier que ce méandre redonne plus bas dans le méandre actif et très étroit entrevu hier. Nous commençons à remonter vers 17h15. HF déséquipe et sort vers 19h.TPST : 3 h. En l'attendant, les 2 autres ont cassé une grande croûte au col (en fait, nous n'avons pas pris de repas solide depuis lundi soir !). Nous montons en haut du Torco pour renouer avec la tradition qui veut qu'il faut grimper sur un sommet le dernier jour du camp. Vue magnifique avec brume dans les vallées. Il y a des escaladeurs en train de descendre la face NW de la Peña Santa. PO part en avant pour préparer le dîner. HF et MR rangent ce qu'il reste du cirque et nous entamons la descente lourdement chargés (lieu commun !). HF démonte la rampe de l'escalade et redescend en rappel. Il y a maintenant un très bel anneau en ∅ 8 mm sur les 2 pitons avec un anneau en métal soudé ! Nous sommes en bas de la rampe vers 21h. Retour au camp avec un magnifique coucher de soleil de la crête TMT à la Garrita Cimera et le premier quartier de la lune. Le soleil termine juste de se coucher quand nous franchissons le Collado del Alba. Au camp à 22h30, PO a préparé un repas pantagruélique pour notre dernier dîner 2007 : riz + courgettes + œufs + crêpes (finalement c'est une excellente idée d'avoir monté des courgettes plutôt que des concombres !). Nous nous couchons à minuit sous le clair de lune. HF couche enfin à la belle étoile !

Jeudi 26 juillet, portage et démontage…

Réveil entre 7h et 9h30. Ciel dégagé. Très beau, brouillard en milieu de journée. Frais le matin.
Nous commençons par faire le tri du matériel collectif et préparer les charges du premier portage de descente. Départ vers 10h15-11h (15-17 kg). HF positionne au passage le FP286 en contrebas du sentier (vérification faite sur le fichier, ce ne serait pas un entrée déjà repérée). A rajouter au programme 2008 ! Le brouillard apparaît en-dessous des µ-dolines. HF croise au-dessus de la cabane du Melendru des flamands puis à l'ancien refuge des français qui croyaient partir vers Ordiales. Arrivée aux voitures vers 12h30, suivis par MR et PO vers 13h. Nous remontons vers 13h30-13h50 et arrivons vers 16h dans les nuages. Casse-croûte puis un moment pour se relaxer, car nous sommes quand même un tantinet fatigués. Nous entamons le démontage-rangement de la Yourte vers 16h30, vite fait car nous comptons redescendre et dîner au passage au refuge. Temps passé pour le démontage-inventaire-vaisselle-remplissage des bidons-remplissage de la Fente : 3h30. Nous prenons une douche rapide à la source sous l'œil médusé de 2 espagnols qui dînent

dans la prairie. Et HF fonce vers le refuge car l'heure du diner au refuge est 20h et Javier n'aime pas du tout (mais alors pas du tout) qu'on ne soit pas à l'heure ! Effectivement HF arrive à 21h et MR et PO vers 21h20 et Javier nous fait vraiment la gueule (mais il a raison, dans un refuge l'heure c'est l'heure !). Nous dînons, puis après ça va mieux… (Nous lui avons laissé un bouteille de Pécharmant, un boîte de confits d'oie et un pâté de foie gras de la belle-mère d'HF). Départ vers 22h-22H30. Redescente dans la nuit sous un ciel dégagé. Quelques glissades-vols dans l'obscurité, mais sans gravité ! Coucher à la belle : MR et PO regardent les photos d'icelui sur son Mac ! Beaucoup de monde et d'agitation sur le parking !

Vendredi 27 juillet

La nuit a été bruyante sur le parking, des gens qui se réveillent, qui arrivent, qui klaxonnent, qui partent etc. Nous partons vers 8h. Petit déjeuner à la Covadonga. Courses à l'Alimerka, à Ozania, écritures de quelques cartes postales. En route vers 11h. Nous casse-croûtons une première fois en route dans un Auto grill après Bilbao, puis au parking d'Urrugne. PO continue sur les Arbailles, il a encore une semaine de vacances, le veinard ! HF et MR rentrent sur Figeac : à 22h chez JF (qui est au Pérou en train de prospecter des zones d'explo spéléo). HF continue sur la Dordogne… Arrivée à 00h15. Pas trop fatigué… ce sera pour les jours suivants !

PROSPECTION ET REPÉRAGE

Cette année, il n'y a pas eu de grandes prospections ni beaucoup d'anciennes entrées repérées, car le temps n'était pas très favorable à la balade. Nous n'avons donc cherché et (re)trouvé que le FP 187. De même, trois nouveaux gouffres ont été découverts et repérés : FP 276, 285 et 286.

FP 187

X : 338776 **Y : 4786307** **Z : 2078 (GPS)**

Situation : A proximité du trio 246, 247 et 248, sur le flanc ouest de la patate qui fait face à Fuente Prieta vers le SW. Pour y accéder, comme pour le trio ci-dessus (cf. rapport 2005) : descendre dans le Hou situé au sud de la Yourte, par le chemin du Hou de las Pozas. Avant de sortir du Hou, prendre la canal étroite qui remonte plein Ouest entre deux patates et passer le col. Le 187 se trouve après la sortie du col sur la droite (direction nord).

Historique : Découvert et exploré en 1982 jusqu'à env. – 25 m (?)
Repérage : 17 juillet 2007
Il y a très peu de neige cette année, aussi, munis de la topo et du descriptif de 1982, nous partons à la recherche de l'entrée, qui semble très facile à trouver. Nous explorons donc tous les trous et fissures du coin pendant des heures, mais le 187 reste introuvable ! Un seul pourrait correspondre, mais il n'est pas marqué ???

Le 22 juillet : les deux Yves.
Bien décidés à en finir, nous partons explorer le trou repéré la dernière fois.
Y² commence l'équipement, plante un spit, puis deux, descend, …ça frotte !
Il remonte, replante un spit, modifie l'équipement, redescend, …ça frotte toujours !
Il remonte, etc. etc…finalement il pose une déviation, descend, et constate que ça frotte encore …
Pendant ce temps, Néand se gèle sur le névé, et en plus il pleut. Quand il descend à son tour, il modifie la dev, permettant au frottement de se faire …ailleurs …
En bas du puits, un bref éboulis de gros cailloux, des blocs ballus dirait Seb, masquent la suite. Il faudrait retirer un gros bloc, qui semble malheureusement être la clé de voûte de l'empilement. Derrière le bloc, Néand devine très bien l'amorce d'un puits, Y² n'y voit rien, mais il a promis d'aller voir l'ophtalmo ! De toute façon nous n'avons pas de matériel pour faire le travail et il faudra revenir si on veut voir la suite.
En sortant, c'est la tempête. Nous partons en combi sous les bourrasques, et arrivons à la yourte juste à temps pour s'y agripper et l'empêcher de s'envoler.

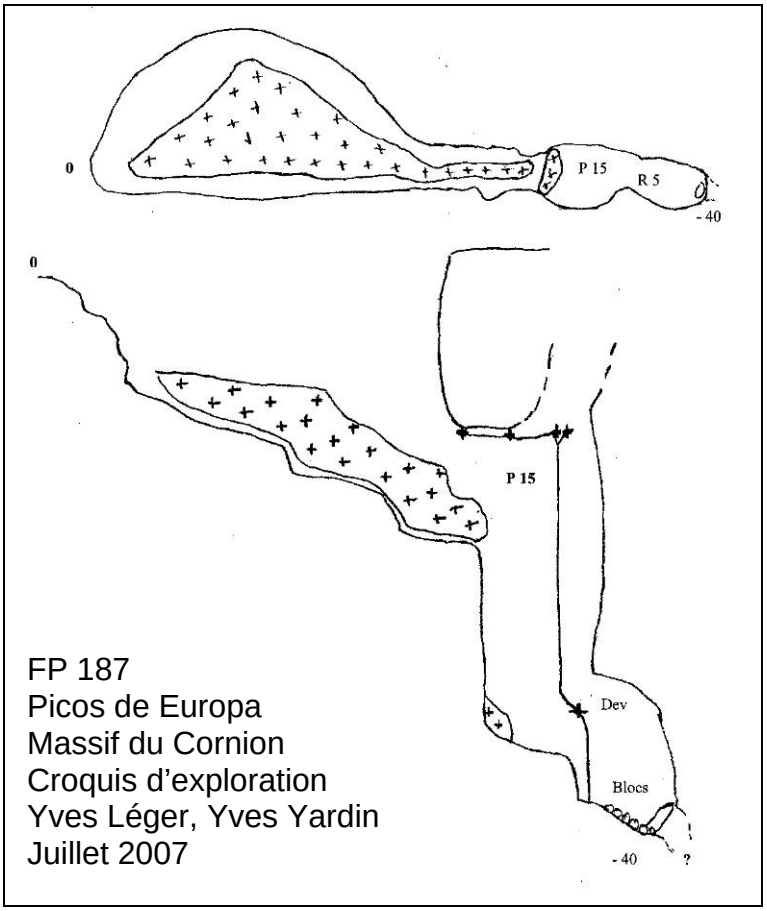

FP 241

X : 339247 **Y : 4786296** **Z : 2162 (GPS)**

Situation : Au bord (gauche) du sentier qui monte de Fuente Prieta à la Horcada de Santa María, au pied de la ligne de crête des Torres de Cebolleda. Dans les 1ers lacets, 20 m au dessus (nord) du chemin.

Description : Le puits d'entrée est large, Mathieu débute l'équipement en surplomb par des AN ensuite 1 SP et 1 AN pour le démarrage du puits. 15 m plus bas on prend pied sur le névé. A ce niveau deux galeries s'ouvrent. La première sous mes pieds la seconde 2 mètres à coté. La première galerie se poursuit le long du névé sur 25 m, à gauche une colonne de glace, à droite sur la paroi un 1SP + 1AN en bas du névé on voit une galerie remontante qui se rétrécit fortement et d'ou coule un filet d'eau. Face au névé sur la gauche, on poursuit en descendant contre la paroi. 2 SP en tête s'avèrent facultatifs. PO explore le dessous du névé il semblerait que l'éboulis obstrue tout le fond de la galerie. Contre la paroi un, passage étroit dans la glace nous amène MR, PO et HF après quelque minute de désobstruction dans une petite salle, c'est un cul de sac. MR et HF remontent pour que PO puisse équiper la seconde galerie. MR le rejoint dans une salle en forme de croissant, autour du névé. Un méandre s'ouvre entre glace, bloc et paroi. PO se fraie un passage sur les blocs en hauteur tandis que MR se laisse glisser sur la glace sous les blocs. Le passage se poursuit dans une galerie très haute d'un mètre de large. PO fait chuter un bloc qui l'entraîne sur 3 m. Heureusement, la neige amortit le choc et il s'en tire avec un bel hématome sur le genou. PO poursuit au bout de la galerie dans un puits étroit de 1 m de diamètre qui donne dans une salle en V de 10x10 comblée par de la terre, de la glace et des blocs.

Historique : Repéré et exploré en 1989 jusqu'à env. - 35 m ; arrêt sur passage infranchissable entre névé et paroi. Depuis 1999, nous regardions chaque année si le niveau de neige laissait entrevoir une suite. Cette année semblait propice. Explo le 21 juillet 2007 en deux étapes : le matin, Mathieu, Pascal et Hubert. Retour à la Yourte pour casse-croûter. L'après-midi, Mathieu et Pascal, explo du méandre de la chute.

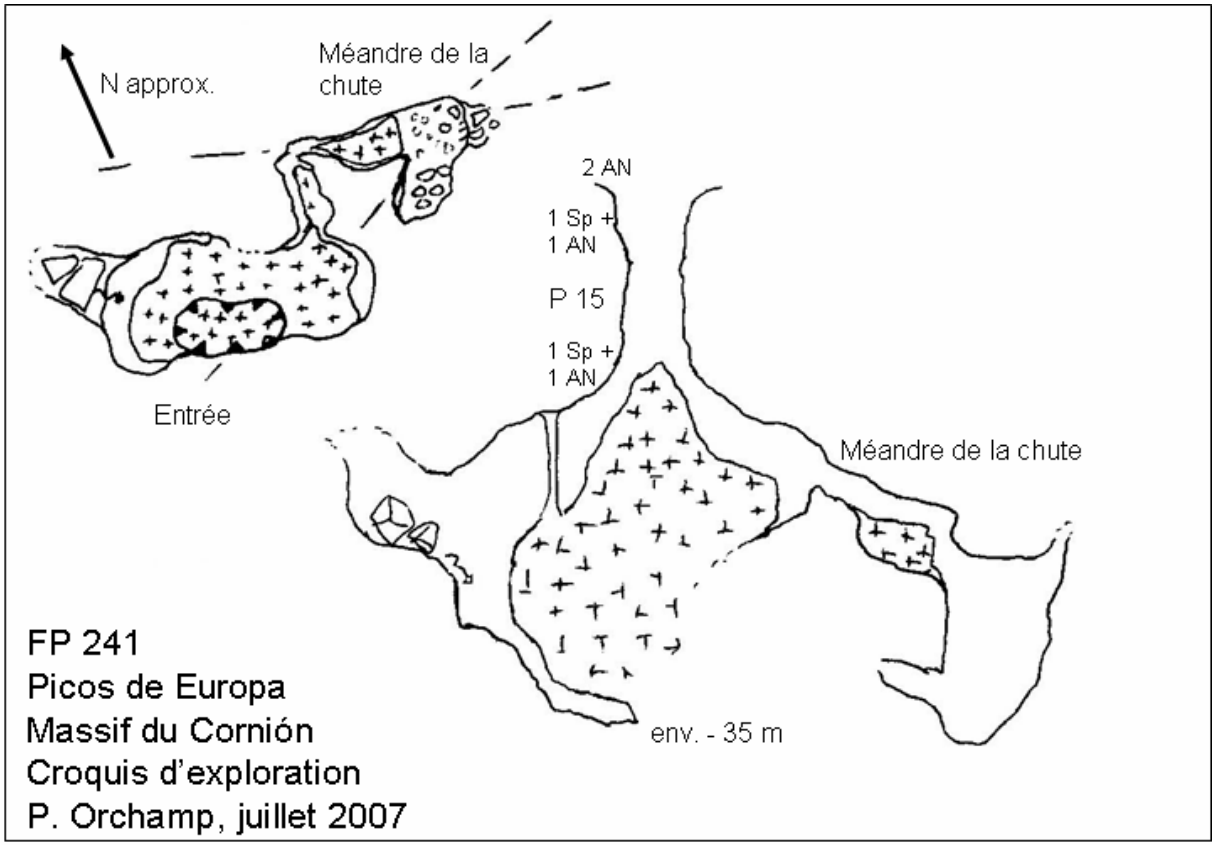

FP 266 POZU TMT (Tres Marías-Torco)

X : 339 865 **Y : 4785 364** **Z : 2380 (altimètre)**

Situation : Le 266a est situé à presque 2400 m d'altitude sur le col qui sépare les Torres de las Tres Marías de la Torre del Torco. L'entrée est assez discrète sous un gros bloc proéminent. Le 266b est une petite grotte à main gauche dans la canal qui part sur le flanc ouest de la Torre del Torco. Au fond de la grotte, un soupirail donne dans le Puits des Quinquas parallèle au puits d'entrée du 266a, découvert et descendu en 2005.

Description (Nouveautés 2007) : L'étroiture des Quinquas se franchi les pieds en avant, car elle est légèrement en pente. Un coude vers la gauche et le méandre s'élargit et s'approfondit de quelques mètres. Une fois en bas, on débouche sur un éboulis qui donne directement sur une tête de puits de belles dimensions. Une arrivée de méandre lui fait face, une traversée en escalade serait nécessaire pour y accéder. Huit mètres en dessous du début du puits, il y a un col avec un beau départ sur la droite (en direction de l'arrivée par l'étroiture des Quinquas). La suite est une belle longueur de 47 m, avec au moins deux départs de puits (parallèles ?), jusqu'à une grande margelle. Sous celle-ci une longueur de 11 m permet d'accéder à une plateforme constituée de gros blocs coincés. De là, deux possibilités : à gauche vers le P55 ou à droite vers un puits d'une vingtaine de mètres. Au fond de celui-ci, une margelle donne directement sur un puits d'une quinzaine de mètres dans un méandre (non descendu). La tête de puits du P 55 est assez impressionnante : plusieurs spits en traversée pour accéder au plein gaz. La taille du P55 est confortable, on n'est pas gêné aux entournures. A la base du puits un petit pissouillis arrive sur le côté. Il s'entend déjà depuis le bloc coincé. L'aspect du gouffre change alors : la suite est un méandre plus étroit qui se descend sur une dizaine de mètres jusqu'à un passage en progression horizontale. A nouveau un ressaut de 8 m dans le méandre puis une descente en désescalade jusqu'à un croisement de méandres étroit : l'eau arrive d'un côté et continue dans un méandre horizontal très étroit (15-20 cm de large) mais qui semble se prolonger assez loin.

Historique : En 2006, Yannick et Hubert s'étaient limités à l'équipement du puits des Quinquas à partir de l'entrée 266b et à l'exploration du puits parallèle entrevu en 2005, en face de la grande terrasse située à 15 m du fond [du puits des Quinquas]. Le 22/07 2007, Mathieu, Pascal et Hubert forcent le passage de l'étroiture à la base du puits de Quinquas. Ce qui les amène dans une série de grands puits jusqu'à - 206 m env., par rapport à l'entrée du 266b (24 juillet). Plusieurs possibilités de suite : un méandre actif très étroit à - 230 m, ou un puits qui démarre au bloc coincé à - 150 m, avec arrêt sur rien à - 170 m, env. (25 juillet). D'autres départs sont à regarder entre l'étroiture des Quinquas et le bloc coincé.

Fiche d'équipement (266b)

La côte de l'étroiture des Quinquas est de - 84 m par rapport à l'entrée du 266a (Topo JFF-Bob, 2005), la différence avec le 266b, serait de 8 m (à vérifier par une topo à l'extérieur).
La topo entrée du 266b-étroiture des Quinquas serait à (re)faire

Description	Cote (m)	Corde (m)	Amarrage
Départ soupirail	0	90	1 Laprade pour la main courante, 2 sp, démarrage
Dans soupirail			2 sp. pour Y dans le vide
Vire sous le puits d'entrée	- 6		2 sp
Traversée dalle main droite	- 6		3 sp (dont un 2007)
Fractio	- 10 (?)		1 sp (2007)
Fractio	-30 (?)		1 sp
Grande terrasse avant fond	- 55		2 sp
Fractio sous terrasse	- 58		1 sp
Fonds puits des Qinquas	- 70		
Départ étroiture	- 76	10	1 sp
Sortie étroiture			2 sp
Eboulis			1 sp pour la traversée
Départ puits 2007 (arrive méandre en face	- 84	70	2 sp
Ressaut (gros départ main droite)	- 92		2 sp
Fractio	- 109		1 sp
Grande margelle	- 139	80	2 sp
Bloc coincé (départ main droite vers terminus 2007 sur rien)	- 150		4 sp + 1 fractio sur sp en-dessous
Base P55	- 206		
P 10	- 208	20	2 sp Y + dev (sur spit ?)
Descente dans le méandre	- 216		1 sp
Progression dans le méandre	- 218		1sp + 1 AN
P8	- 218	12	2 sp Y
Terminus 2007	- 230		

Cordes : 90, 10, 70, 80, 20, 12 (total : 282 m)
37 amarrages, 1 dév

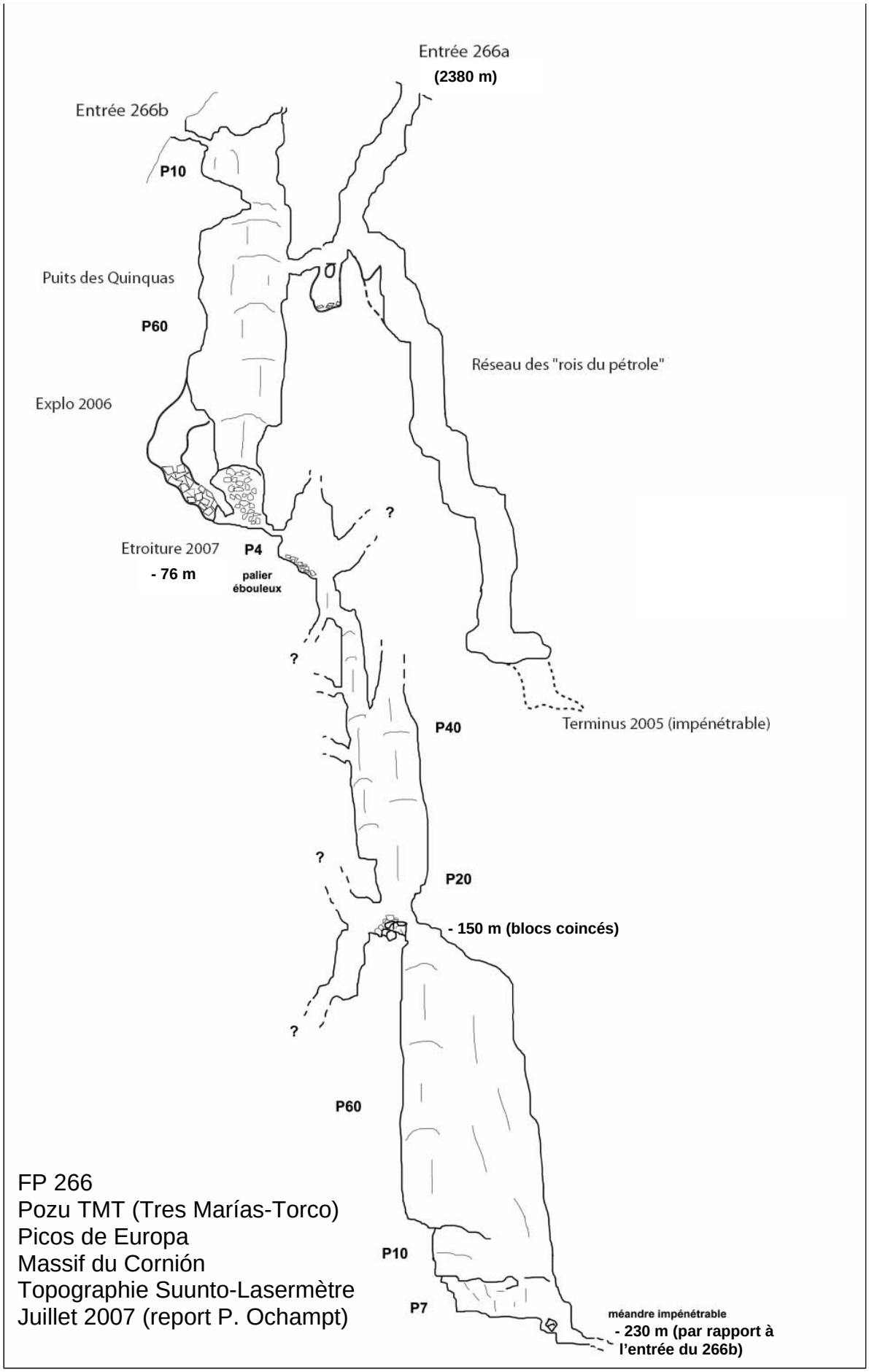
Entrée 266a
(2380 m)
Entrée 266b
P10
Puits des Quinquas
P60
Explo 2006
Réseau des "rois du pétrole"
Etroiture 2007
P4
- 76 m
palier
ébouleux
?
?
P40
Terminus 2005 (impénétrable)
?
P20
- 150 m (blocs coincés)
?
P60
P10
P7
méandre impénétrable
- 230 m (par rapport à
l'entrée du 266b)
FP 266
Pozu TMT (Tres Marías-Torco)
Picos de Europa
Massif du Cornión
Topographie Suunto-Lasermètre
Juillet 2007 (report P. Ochampt)

FP 276 Cueva de los Tres Tejones

X : 339071 **Y : 4786558** **Z : 2132 (GPS)**

Situation : L'entrée est située au pied de la falaise, qui se dresse au-dessus du chemin de la Horcada de Santa María, au nord de Fuente Prieta. Une escalade facile d'une dizaine de mètres permet d'atteindre le porche, qui n'est pas visible depuis le bas. Elle a déjà été reconnue plusieurs fois au cours des camps précédents, généralement sans matériel au cours de journées de pluie ou de brouillard.

Historique :
Vendredi 20 juillet : Les deux Yves, François.

Pour ne pas changer, c'est encore au cours d'une journée maussade, que les deux Yves, François et Grégoire montent à l'entrée. Cette fois, nous avons du matériel. Grégoire part finalement faire une balade puisque le paysage est dégagé… Pas pour longtemps !

La galerie principale est rapidement explorée et se termine sur une arrivée d'eau impénétrable. Au retour, nous cherchons un départ de méandre signalé les années précédentes. Le « plus mince », ou le moins gros (pour ménager les susceptibilités), s'engage, suivi des deux autres qui sont obligés de calibrer le méandre à coup de marteau. Une petite trémie suspendue nous arrête, mais derrière les pierres tombent dans un puits.

Nous redescendons manger à la yourte et après avoir récupéré marteau et burin, les trois mêmes sont de retour. Nous insistons lourdement et le passage devient possible, mais reste étroit. Après quelques nouvelles étroitures dans le méandre, un P13 (2 spits) nous donne un peu d'espoir. C'est large et une galerie fait suite. François descend, mais malheureusement, après un virage, il est arrêté par un lac de boue sans suite évidente. Il tente alors une escalade dans la galerie en bas du puits qui se termine sur un amont impénétrable.

Samedi 21 juillet : Les deux Yves

Les deux Yves pour une dernière visite et topo. Au dessus du lac de boue, une ouverture mal discernable à une dizaine de mètre de haut pourrait être la suite aval. A l'entrée, au dessus du deuxième ressaut, une escalade exposée de trois mètre à équiper semble être l'amont. A revoir au cours d'une journée maussade bien sûr.

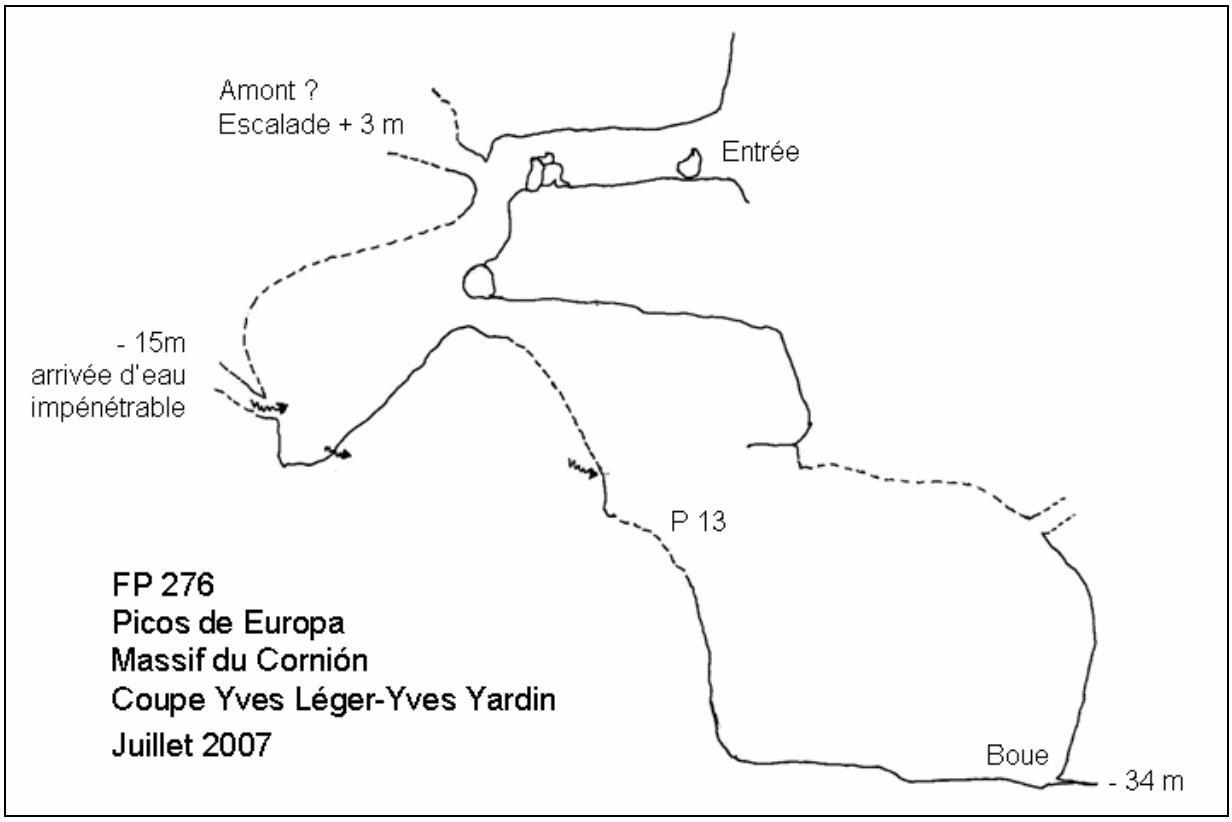

FP 276 : Cueva de los Tres Tejones

X= 339071 Y= 4786558 Z= 2132

Topographie Yves Léger et Yves Yardin, 21 juillet 2007 (Suunto-Lasermètre)

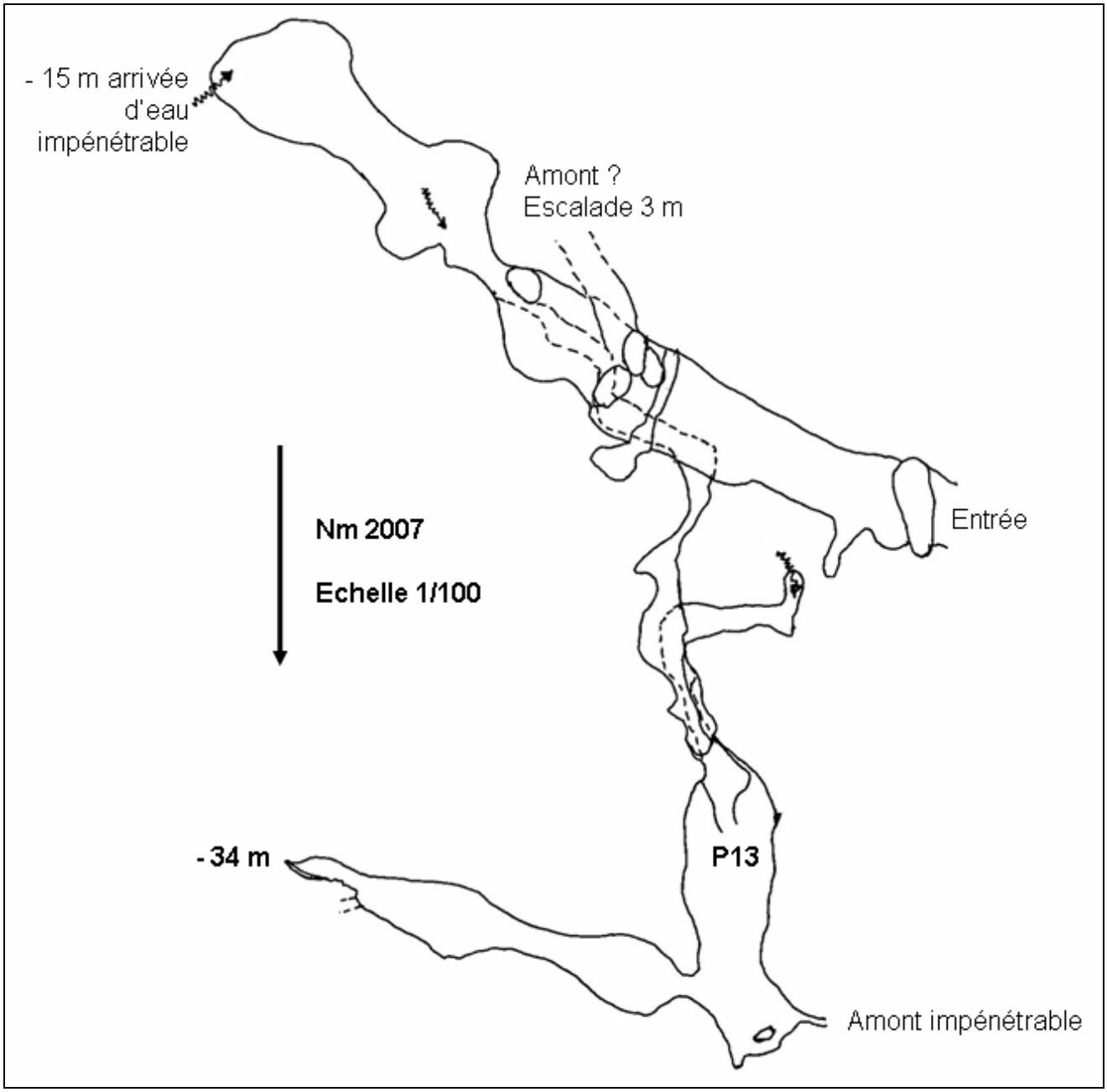

FP 285

X : 339217 **Y : 4786318** **Z : 2190 (GPS)**

Situation : Au NW du sentier qui monte de Fuente Prieta à la Horcada de Santa María, au pied de la ligne de crête des Torres de Cebolleda. Situé à 540 m à gauche (vers le NW) du 241 en montant un peu dans les dalles le long de la fissure qui démarre au FP241**.**

Description : L'entrée s'ouvre dans un élargissement de la faille d'env. 50 cm. Pascal plante 2 spits à l'entrée puis se faufile sur 6 m, le passage se poursuivant en direction nord-ouest. Un ou deux spits supplémentaire et 5 m plus bas la faille s'élargit jusqu'à 1,5 m. Au fond un gros bloc, puis dans le prolongement (NW) un ressaut de 2 m dont le fond est colmaté par de la terre.

Historique : Repéré par Pascal le 21 juillet 2007, exploré le même jour, à la suite du FP 241.

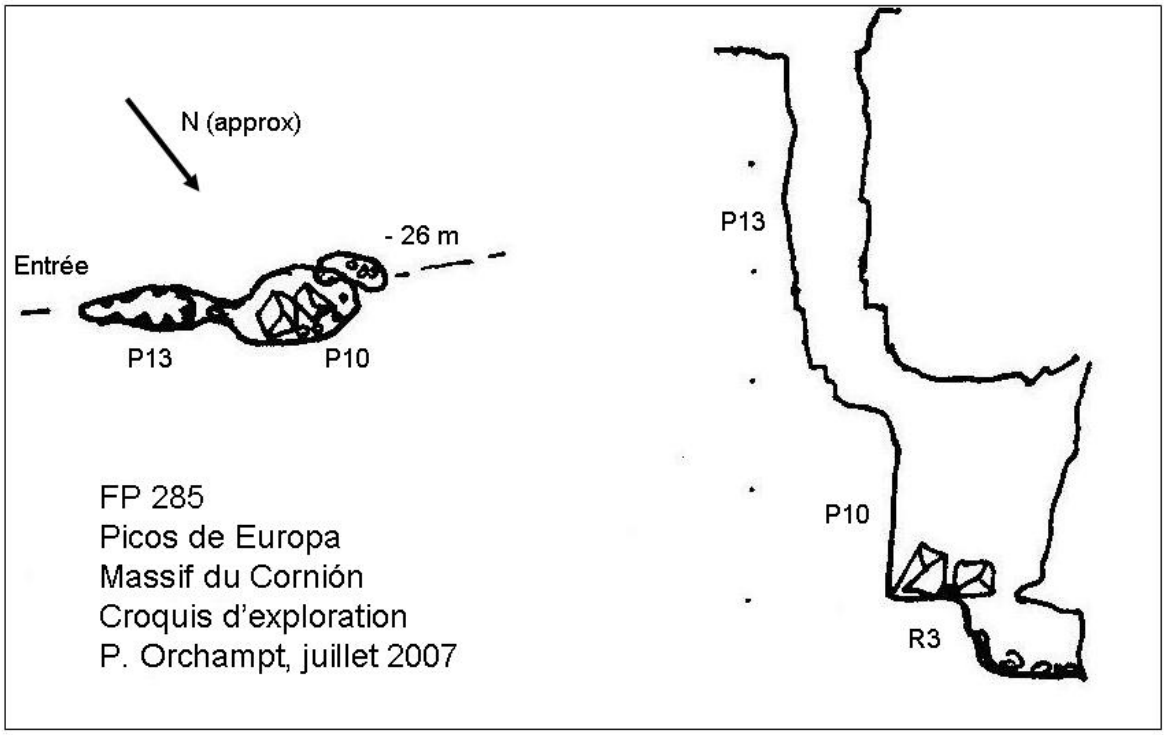

CONCLUSION

Les objectifs pour 2007 ont été remplis : redescendre au fond du 206, retourner dans les cavités d'Ozania, retrouver le 187, poursuivre l'exploration du 241 et passer l'étroiture des Quinquas dans le 266. S'il n'y a pas eu d'avancée notable dans le 206, si la visite du Cuviellu Friu dans Ozania s'est limitée à une première (re)prise de contact, si le 241 n'a pas répondu aux espoirs que pouvait laisser supposer sa situation en altitude, par contre le 187 est à continuer et le 266 commence à dépasser les – 230, après un élargissement réussi de l'étroiture des Quinquas. Ce qui ne nous était pas arrivé depuis la Mazada à la fin des années 90… Finalement, nous avons aussi trouvé et exploré deux petits gouffres, les 176 et 285, et il y a un gouffre à descendre en face de la Mazada, le 286, qui semble, a priori, ne pas avoir déjà été exploré (pas de spits visibles à l'entrée).

Autre aspect intéressant cette année : la première interclub à la Yourte, organisée par le CDS 91 et le renouvèlement des troupes. Si la pyramide des âges ne s'est pas renouvelée sensiblement (rappelons que la moyenne d'âge des spéléos est de 40 ans pour les hommes et de 35 ans pour les femmes, Buch *et al.*, 2007[2]) un jeune du SCOF a participé ainsi que deux membres, du SC Chilly-Mazarin.

Les objectifs pour 2008 seront la poursuite de l'exploration du 266b, le retour dans le Cuviellu Friu, la désobstruction du FP 187, la descente du FP 286, sans oublier les 270 et 271 en contrebas de la Torre del Torco, difficiles d'accès mais avec du potentiel. Si le nombre de spéléos dépasse nos espérances, un retour pourrait être envisagé dans les gouffres explorés au début des années 80 et dans lesquels subsistent des points d'interrogation sur les topos (Gemelos FP 170, Sima Foré FP 142).

Photos pages suivantes (auteurs : H. Fabriol, P. Orchampt, Y. Yardin)

Planche 1 : Association de malfaiteurs (an arrière plan, la Yourte). De gauche à droite : Pascal O., Grégoire C., Mathieu R., Yves Y., François G., Yves L., Alain V. et Hubert F.

Planche 2 : Dehors ; haut gauche : Arrivée au 266 ; bas gauche : après midi joueuse dans la Yourte ; droite : Camp de Fuente Prieta

Planche 3 : FP 241

Planche 4 : FP 266b, de gauche à droite : Mathieu à la perfo aux blocs coincés à -150 ; Puits des Quinquas ; Arrêt sur rien à – 170.

[2] Buch J.P., Valentin, G. et Vidal A., 2007, Mortalité vasculaire en spéléologie, Spelunca, Nro 107, Septembre 2007.

Galerie de portraits, à la mode de Bob



PARIS
GRADUATE SCHOOL
OF
MANAGEMENT

FP 241

FP 266b